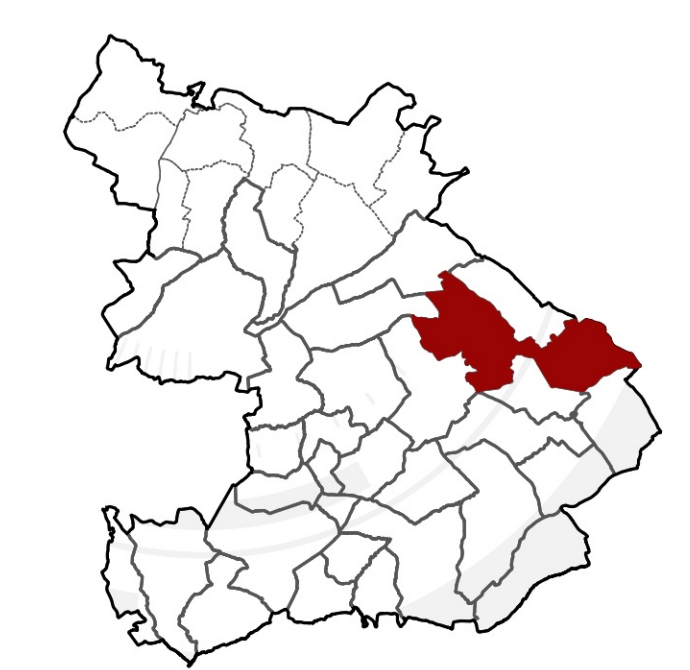


**Annexe
Zones humides**





Saint-Sulpice-sur-Risle



Vu pour être annexé à la délibération du Conseil Communautaire
Arrêt : 19/10/2023

1:10 827
Cadastré DGFIP® 2022

Plan n°38 / 41

-  Zone humide (DREAL)
-  Cours d'eau
-  Limites communales
-  Anciennes limites communales

